

COLUMN

ビーサン
幸運のダイヤモンド
古絵葉書の富士山
こみちの証言
シーグラス
もうひとつのこみち 段々
とんぴ
こみちの結界

125 122 120

撮影場所と「お店」のリスト
あとがき
別荘文化・葉山の移り変わり

74 70 64

垣根が続くこみち
こみちのワキ役たち
「葉山のこみち」散歩おすすめコース

1 鐘摺(あぶずり)と森戸
2 県立近代美術館 葉山と御用邸
3 長柄と大山と長柄
4 長柄と元町
5 葉山小学校と元町
6 葉山小学校と真名瀬(しんなせ)
7 葉山小学校と御用邸
8 木古庭(きこば)と境橋
9 境橋と新沢
10 新沢と水源地
11 水源地と長者ヶ崎

こみち
葉山の
みち

CONTENTS



56 48 40 32 24 16 8 4

「葉山のこみち」
水平線が見えるこみち
富士山が見えるこみち
歴史に会えるこみち
海の辺のこみち
山の辺のこみち
川の辺のこみち
里山のこみち





狭いこみちから海岸へ出たとたん
広い水平線が目飛びこんだ。

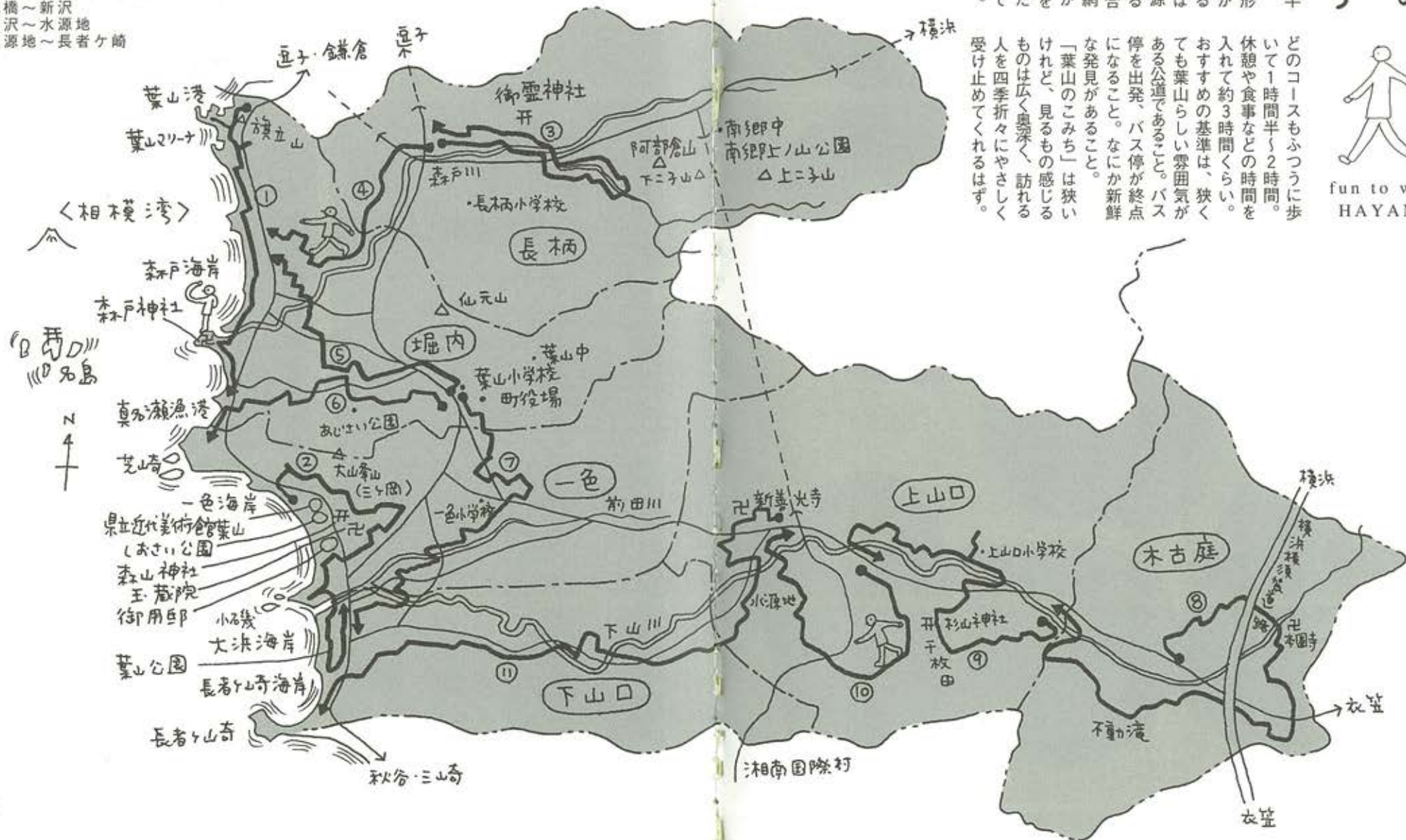


水平線が見えるこみち

「葉山のこみち」散歩おすすめコース

- ① 鐘摺(あぶずり)～森戸
- ② 県立近代美術館葉山～御用邸
- ③ 長柄～大山
- ④ 長柄～元町
- ⑤ 葉山小学校～元町
- ⑥ 葉山小学校～真名瀬(しんなせ)
- ⑦ 葉山小学校～御用邸
- ⑧ 木古庭(きこぼ)～境橋
- ⑨ 境橋～新沢
- ⑩ 新沢～水源地
- ⑪ 水源地～長者ヶ崎

- ＊コース散策上のご注意
1. 私道および立入禁止の場所には絶対に入らないでください。
 2. 危険な場所や動植物もありますので十分ご注意ください。
 3. 草花、樹木等は持ち帰らないでください。
 4. 散策中はむやみに大声を出さないようにお願いします。また、散策中にむやみに大声を出さないようにお願いします。
 5. 散策に適した服装・履物、雨具等をご用意ください。
 6. 紙くず、空き缶などのゴミ類は必ず持ち帰ってください。
 7. その他、近隣に迷惑のかかるような行動はおやめください。



葉山のこみち



fun to walk
HAYAMA

神奈川県葉山町は三浦半島の付け根に位置し、相模湾に面している。形は逆コの字型。山の端が海にまで迫り出しているところから、「端山(はやま)」が「葉山」の語源になったという説もある。山は狭く、山の占める割合が多い。そのあいだを網の目のように「こみち」が広がっている。「こみち」を見て、歩きたくなったという方のためにとつておきのコースをご紹介します。

どのコースもふつうに歩いて1時間半～2時間。休憩や食事などの時間を入れて約3時間くらい。おすすめの基準は、狭くても葉山らしい雰囲気がある公道であること。バス停を出発、バス停が終点になること。なにか新鮮な発見があること。「葉山のこみち」は狭いけれど、見るもの感じるものは広く奥深く、訪れる人を四季折々にやさしく受け止めてくれるはず。